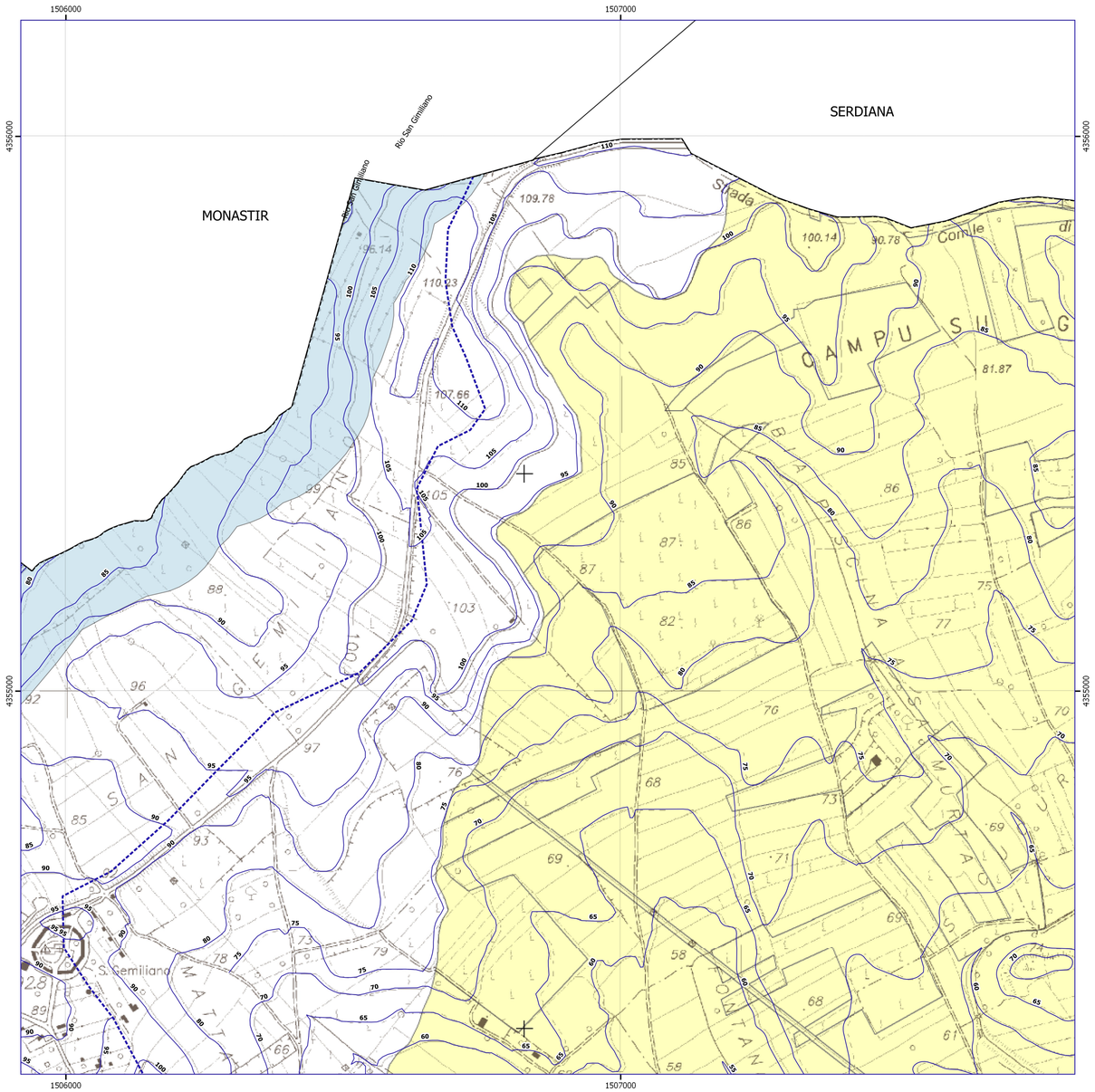

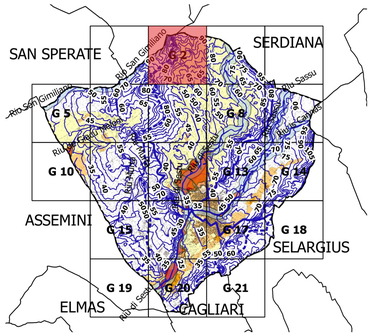

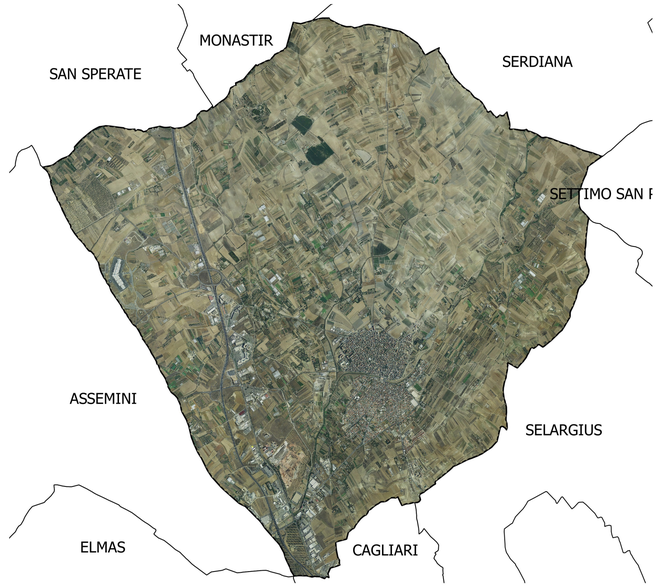

- Bacini
- PPR06 Fiumi
- Pai Rischio Frana

Pai Rischio Piena

- Ri1
- Ri2
- Ri3
- Ri4
- Art 142 Fascia di 150 m dai fiumi

COMUNE DI SESTU

Provincia di Cagliari

PIANO DI PROTEZIONE CIVILE COMUNALE DAL RISCHIO IDRAULICO E IDROGEOLOGICO AGGIORNAMENTO 2017

IL PROFESSIONISTA INCARICATO
Dr. Ing. Bruno Ligas

Il Sindaco

L'Assessore ai Lavori Pubblici

Il Segretario Comunale

Il Responsabile Settore

TERRITORIO COMUNALE CON L' EVIDENZIAZIONE CARTOGRAFICA DELLE AREE URBANE E CONFINI DEL TERRITORIO COMUNALE E AREE DI RISCHIO COME DA VIGENTE PGRA

Dati cartografici
Ortofoto RAS 2008 - PUC Sestu 2010 - Comuni RAS_IDT_AA01G
RAS Pericolo Piena/Frana - Fasce Fluviali - PGRA

Data 2017

Elaborato

G 2P

Scale 1:5.000 - 1:50.000 - 1:3.000.000