



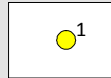
COMUNE DI SESTU
(Città metropolitana di Cagliari)


PIANO DI PROTEZIONE CIVILE COMUNALE


Art. 12 comma 2 lett. e) del D.Lgs n. 1 del 2.01. 2018 "Codice della protezione Civile"

<div>La Sindaca</div> <div>Dr.ssa Maria Paola Secci</div>		<div>L'Assessora alla Protezione Civile</div> <div>Dr.ssa Roberta Argiolas</div>	
<div>Il segretario Comunale</div> <div>Dr. Marco Marcello</div>		<div>Il Responsabile del Settore Urbanistica, Edilizia Privata, Patrimonio, Suape</div> <div>Dott. Ing Antonio Fadda</div>	
<div>ELABORATO: Tav_01a</div> <div>- Stralcio P.G.R.A. -</div> <div>base: DBG10K_GB R.A.S. ed. 2019</div>		<div>DATA:</div> <div>AGGIORNAMENTO 2021</div>	<div>REVISIONE:</div> <div>REV_02/2024</div>
<div>PROGETTISTA:</div> <div>Geol. Dario Cinus</div> <div></div> <div>N.379 Dott. Geol. DARIO CINUS</div>		<div>COMMITTENTE:</div> <div>COMUNE DI SESTU</div> <div>Via Scipione 1 - 09028, Sestu</div> <div>C.F. 80004890929; P.IVA</div> <div>01098920927</div> <div>Telefono: (+39) 07023601</div> <div>PEC: protocollo.sestu@pec.it</div> <div></div>	
<div>(F.to dig. - art. 24 D.Lgs 82/2005)</div>			


LEGENDA


 GUADO


 RETICOLO IDROGRAFICO (DEL C.I. 2/2015)


 RETICOLO IDROGRAFICO DA CARTE STORICHE

Pericolosità Idraulica
Classe Intensità Valore

 HI1 Moderata <0,002

 HI2 Media <0,005

 HI3 Elevata <0,01

 HI4 Molto elevata <0,02